






Mõõtkava: M 1:500
Koostaja: Kristjan Toro
Projekti nr: PF14334





	Lepingu objektiks oleva katastriüksuse piir
	Katastriüksuste piirid
	Projekteeritav sidemaatrass (Telia Eesti AS)
	Isikliku kasutusõiguse ala (781 m2)


	Lepingu objektiks oleva katastrirüskuse piir
	Katastrirüskuste piirid
	Projekteeritav sidemaatrass (Telia Eesti AS)
	Isikliku kasutusõiguse ala (781 m2)




3/6



	Lepingu objektiks oleva katastriüksuse piir
	Katastriüksuste piirid
	Projekteeritav sidemaatrass (Telia Eesti AS)
	Isikliku kasutusõiguse ala (781 m2)

25201:008:0125
Kohtla metskond 101



	Lepingu objektiks oleva katastriüksuse piir
	Katastriüksuste piirid
	Projekteeritav sidemaatrass (Telia Eesti AS)
	Isikliku kasutusõiguse ala (781 m2)

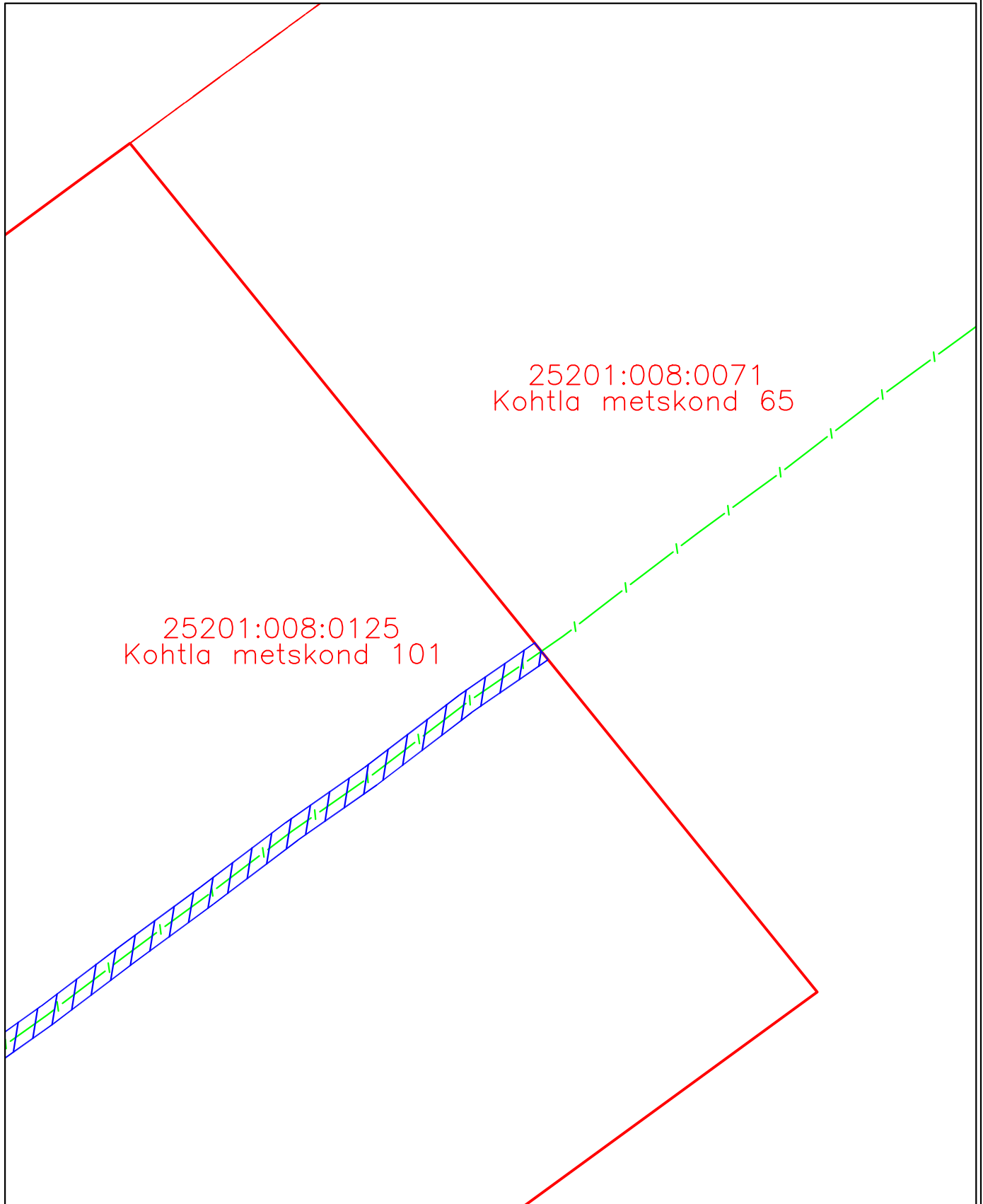
5/6

25201:008:0125
Kohtla metskond 101

Möötkava: M 1:500
Koostaja: Kristjan Toro
Projekti nr: PF14334

- Lepingu objektiks oleva katastriüksuse piir
- - - Katastriüksuste piirid
- / - / - / - Projekteeritav sidemaatrass (Telia Eesti AS)
- ▨ Isikliku kasutusõiguse ala (781 m²)

6/6



Möötkava: M 1:500
Koostaja: Kristjan Toro
Projekti nr: PF14334

— Lepingu objektiks oleva katastriüksuse piir
- - - Katastriüksuste piirid
- / - / - / - Projekteeritav sidemaatrass (Telia Eesti AS)
▨ Isikliku kasutusõiguse ala (781 m2)